

- STUDENCI**
- GRAD, CERKEV, KAPLANA, ŠKOLA, KLOŠTER, KRAJEVA ZEMELJSKA KAMERNA VEŠTAČNA AGENCIJA
 - SPOMENIK, MUZEJ, MONUMENT, MUSEUM, DENKMAHL, MUSEUM
 - BENEDIKTINSKI SPLOŠNI PARIŠKI STAN, PETROLNA STANCIJA, AVTO PARIŠKI STAN, TURISTIČNE INFORMACIJE, TURISTENINFORMATION, POSTA, POŠTNA URADNA KAMERNA VEŠTAČNA AGENCIJA
 - LEKARNA, PHARMACIE, APOTHEKE

- LEGENDA - LEGEND - ZEICHENERKLÄRUNG**
- RAZGLEDNIŠČE, WERKSTUEN, AUSICHTSPUNKT
 - RAZGLEDNI STOLP, JAMA, VEŠTAČNA KAMERNA VEŠTAČNA AGENCIJA
 - SPOMENIK, MUZEJ, MONUMENT, MUSEUM, DENKMAHL, MUSEUM
 - BENEDIKTINSKI SPLOŠNI PARIŠKI STAN, PETROLNA STANCIJA, AVTO PARIŠKI STAN, TURISTIČNE INFORMACIJE, TURISTENINFORMATION, POSTA, POŠTNA URADNA KAMERNA VEŠTAČNA AGENCIJA
 - LEKARNA, PHARMACIE, APOTHEKE

- POHODNE IN UČNE POTEH WANDERWEGE UND LEHRPFADJE**
- SLOVENSKE KONJICE
 - ZREČE
 - OPLOTNICA
 - VITANJE
 - ROGLA

1 : 55 000
 © KARTOGRAFIJA
 Tel. 0590 71 886 www.kartografija.si



Pohodne in učne poti
Hiking and Educational Paths
Wanderwege und Lehrpfade



Turistična destinacija Rogla-Pohorje
Tourist destination Rogla-Pohorje
Touristic Destination Rogla-Pohorje

TIC Oplotnica, Tel.: +386 (0) 2 845 09 14, E-Mail: turizem@oplotnica.si
TIC Slovenske Konjice, Tel.: +386 (0) 3 759 31 10, E-Mail: info@tickonjice.si
TIC Vitanje, Tel.: +386 (0) 40 300 052, E-Mail: tic.vitanje@center-noordung.si
TIC Zreče, Tel.: +386 (0) 3 759 04 70, E-Mail: info@rogla-zreze.si

www.rogla-pohorje.si
@roglapohorje

PROGRAM RAZVOJA PODIZELJA
Evropski kmetijski sklad za razvoj podeželja - Evropska investicija v prihodnje


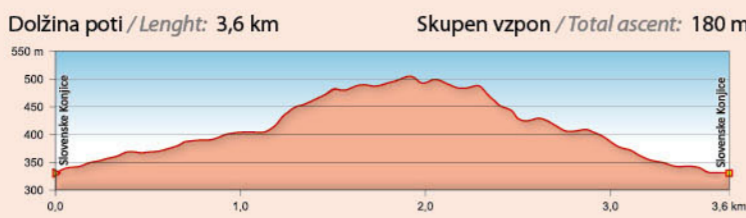
Za vsebino je odgovoren LTO Rogla-Zreče, GIZ.
Organ upravljanja, dolžan za izvajanje Programa razvoja podeželja RS za obdobje 2014-2020, je Ministrstvo za kmetijstvo, gozdarstvo in prehrano.

Izdajatelj/Published by: LTO Rogla-Zreče, GIZ, 2021
Karte in tehnična izvedba/Maps and Realisation: Kartografija d.o.o., Ljubljana
Vsebinska zasnova/Contents: LTO Rogla-Zreče, GIZ
Fotografije/Photos: Tomo Jeseničnik (www.slovenia.info), Jošt Gantar (www.slovenia.info), Gašper Pintarič (www.slovenia.info), arhiv LTO Rogla-Zreče, GIZ, Iztok Medja (Unitur d.o.o.), Miha Matavž Photo & Video - Dan Brški

Naklada/Copies: 1.500

SLOVENSKE KONJICE

1 Zmajčkova gozdna učna pot



2 Naravoslovna učna pot Petelinjek



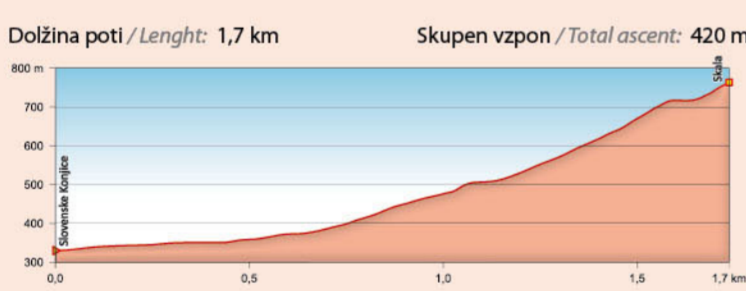
3 Vodna učna pot Prežigal




4 Slovenske Konjice - Stolpnik



5 Slovenske Konjice - Skala



6 Slovenske Konjice - Skala - Žička kartuzija



7 Žička kartuzija - Trije križi - Stolpnik




8 Loško-Zbelovska planinska pot




ZREČE

9 Srčkova učna pot



10 Vodna učna pot Zreče



11 Brinjeva gora



12 Zlati grič




13 Izletniška kmetija Ančka in Golek



14 Zreče - Lušperk




15 Zreče - Ribniki Stranice - Stolpnik



OPLOTNICA

16 Učna pot Oplotniški vintgar



17 Učna pot Partovec



18 Oplotnica - Črno jezero



19 Oplotnica - Brinjeva gora

VITANJE

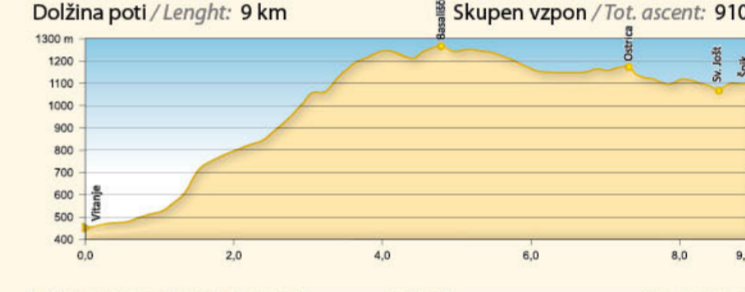
20 Učna pot po vitanjskih vodnjakih



21 Vitanje - Rogla



22 Vitanje - Basališče - Sv. Jošt na Paškem Kozjaku - Špik



23 Vitanje - Stenica - Lindek



ROGLA

24 Škratova učna pot na Rogli



25 Pot med krošnjami Pohorje

Dolžina poti / Length: 1 km

26 Čutna pot na Rogli

27 Jezernikova pot - vodni park



28 Razgledni stolp



29 Pesek



30 Lovrenška jezera



31 Ribniška koča



32 Črno jezero



33 Rogla - Resnik - Zreče - Gorenje - Rogla



34 Slovenska planinska pot (odsek Pohorje)

35 Veliki šumik

