

POHODNE POTI Zreče-Rogla / HIKING ROUTES Zreče-Rogla



POHODNE POTI ROGLA / HIKING PATHS ROGLA

- 1 RAZGLEDNI STOLP
- 2 PESEK
- 3 LOVRENSKA JEZERA (POHORSKI BISER)
- 4 RIBNIŠKA KOČA
- 5 ČRNO JEZERO
- 6 SKOMARJE
- 7 VELIKA MISLINJA
- SKRATOVA UČNA POT

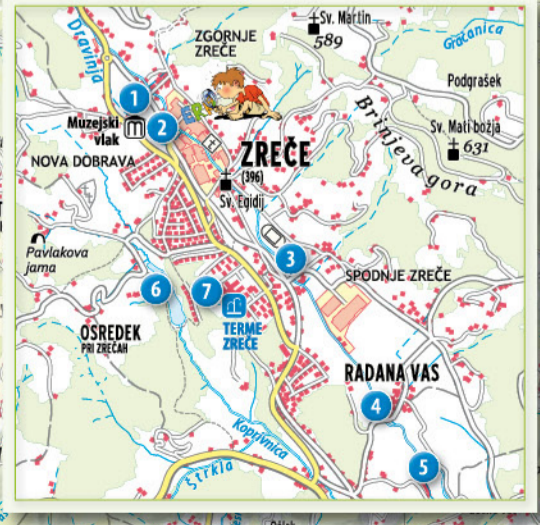
POHODNE POTI ZREČE / HIKING PATHS ZREČE

- 1 BRINJEVA GORA
- 2 ZLATI GRİČ
- 3 IZLETNIŠKA KMETIJA ANČKA
- 4 V ČREŠNOVO
- 5 GOLEK IN RAZVALINE GRADU LUŠPERK (LUSCHBERG)
- 6 RIBNIKI STRANICE - STOLPNIK
- 7 ZREČE - ROGLA
- 1 VODNA UČNA POT
- SRČKOVA POT

0 500 m 1 km 2 km
Merilo 1 : 55000

KLIC V SILI 112

KARTOGRAFIJA
Tel. 0590 71 886 www.kartografija.si



Velenje, Mislinja

Sv. Trile kraji

Slovenska Bistrica

AC Slovenska Bistrica

Zreče Poljane

Zreče Poljane

POHODNE POTI Rogla HIKING PATHS Rogla



POHODNE POTI Zreče HIKING PATHS Zreče

1 Razgledni stolp / Viewing Tower

DOLŽINA / LENGHT: 3 km
TEŽAVNOST / DIFFICULTY: lahka krožna pot / easy circle path

POTEK / ROUTE: Hotel Planja – Razgledni stolp (1517 m) / Viewing Tower – Hotel Planja



2 Pesek

DOLŽINA / LENGHT: 6,5 km
TEŽAVNOST / DIFFICULTY: lahka krožna pot / easy circle path

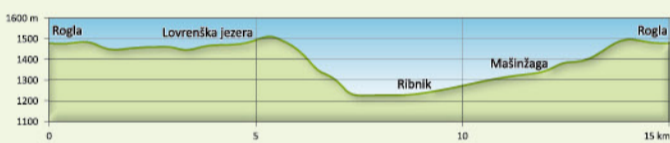
POTEK / ROUTE: Hotel Planja – Razgledni stolp / Viewing Tower – Koča/Hut na Pesku (1387 m) – Mašinžaga – Sedlo Komisija (šotno barje) / Saddle Komisija (peaty marsh) – Ostruščica (1498 m) – Hotel Planja



3 Lovrenška jezera (Pohorski biser) / Lovrenc Lakes

DOLŽINA / LENGHT: 15 km
TEŽAVNOST / DIFFICULTY: srednje težka krožna pot / middle circle path

POTEK / ROUTE: Hotel Planja – Ostruščica (1498 m) – Mulejev vrh (1533 m) – Lovrenška jezera (šotno barje) / Lovrenc Lakes (peaty marsh) – Jezerce – Koča/Hut na Pesku – Hotel Planja



4 Ribniška koča

DOLŽINA / LENGHT: 10,5 km
TEŽAVNOST / DIFFICULTY: težka pot / difficult path

POTEK / ROUTE: Hotel Planja – Lovrenška jezera / Lovrenc Lakes – Črna mlaka (šotno barje / peaty marsh, 1418 m) – Šiklarica (1298 m) – Jezerski (Ribniški) vrh (1537 m) – Ribniško jezero – Ribniška koča/hut – Hotel Planja



www.rogla-pohorje.si • FB: Rogla-Pohorje • IG: roglapohorje



Evropski kmetijski sklad za razvoj podeželja: Evropa investira v podeželje
Za vsebino je odgovoren LTO Rogla-Zreče, GIZ. Organ upravljanja, določen za izvajanje Programa razvoja podeželja RS za obdobje 2014-2020, je Ministrstvo za kmetijstvo, gozdarstvo in prehrano.

5 Črno jezero

DOLŽINA / LENGHT: 33,5 km
TEŽAVNOST / DIFFICULTY: težka krožna pot / difficult circle path

POTEK / ROUTE: Hotel Planja – Koča na Pesku – Zgornja brv – Klopni vrh (1340 m) – Pragozd Šumik / Primeval forest Šumik (slapova/waterfalls Veliki in Mali Šumik) – Kmečki vrh – Črno jezero – Dom/Hut na Osankarici – Trije žebli (spomenik NOB / Monument of WWII) – Zgornja brv – Pesek – Hotel Planja



6 Skomarje

DOLŽINA / LENGHT: 19,5 km
TEŽAVNOST / DIFFICULTY: srednje težka krožna pot / middle circle path

POTEK / ROUTE: Hotel Planja – Kraguljšče – Ovčarjev vrh (1219 m) – cerkev sv. Vida / Church of St. Vitus – Skomarje (rojstna vas Jurija Vodovnika / Jurij Vodovnik birthplace) – Skomarska hiša / House of Skomarje – Hotel Planja



7 Velika Mislinja

DOLŽINA / LENGHT: 7,5 km
TEŽAVNOST / DIFFICULTY: srednje težka krožna pot / middle circle path

POTEK / ROUTE: Hotel Planja – Kraguljšče – Velika Mislinja (Zgornja Komisija) – Slap Lukovo / Lukovo Waterfall – Ostruščica – Hotel Planja



VODNA UČNA POT

Vodna učna pot / Water learning path

- 1 Podajmo se na vodno učno pot ob Dravinji
- 2 Obnovljen vodnjak
- 3 Reka Dravinja in male hidroelektrarne
- 4 Petelinekov mlin
- 5 Bucijev mlin
- 6 Zreško jezero in potok Koprivnica
- 7 Termalne vode v Zrečah
- 8 Ošlakova kovačija



SRČKOVA UČNA POT



Srčkova učna pot / Heart's learning path

DOLŽINA / LENGHT: 6,2 km
TEŽAVNOST / DIFFICULTY: lahka pot / easy path

POTEK / ROUTE: Terme/Spa Zreče – jezero/Lake – bunker II. svetovne vojne / bunker of WWII – jezero/Lake – Pavlakova jama / Pavlak Cave – Izletniška kmetija Ančka / Tourist farm Ančka – Golek – Muzejski vlak / Museum Train – Forma viva – cerkev sv. Egidija / Church of St. Egidius



ŠKRATOVA UČNA POT



Škratova učna pot / Dwarf's learning path

<http://www.skrat.si.arctur.biz/>

DOLŽINA / LENGHT: 4 km
TEŽAVNOST / DIFFICULTY: lahka krožna pot / easy circle path

POTEK / ROUTE: Hotel Planja – Koča/Hut na Jurgovem – Razgledni stolp (1517 m) / Viewing Tower – Hotel Planja



1 Brinjeva gora

DOLŽINA / LENGHT: 6 km
TEŽAVNOST / DIFFICULTY: srednje težka krožna pot / middle circle path
POTEK / ROUTE: Zreče (avtobusna postaja / Bus station) – Kavarna in Pekarna Težak – most čez Dravinjo / Bridge over Dravinja river – kmetija/farm Kumarišek – razvaline gradu Freudenberg / Ruins of Freudenberg castle – cerkev Matere Božje na Brinjevi gori (630 m) / Church of Mother of God – cerkev sv. Neže na Goliki (608 m) / Church of St. Agnes – kmetija/farm Kumarišek – Zreče




2 Zlati grič

DOLŽINA / LENGHT: 12 km
TEŽAVNOST / DIFFICULTY: srednje težka krožna pot / middle circle path
POTEK / ROUTE: Zreče (avtobusna postaja / Bus station) – Kavarna in Pekarna Težak – most čez Dravinjo / Bridge over Dravinja river – Radana vas – Petelinekov mlin / Petelinek Mill – Dobrovlje – Zgornje Skalce – Gostilna/Inn Grič – Vinska klet Skalce / Vine cellar Skalce – Ulica Dušana Jereba / Dušan Jereb Street (po poti Ozkotirne železniške proge Poljčane – Slovenske Konjice – Zreče / Route of the former narrow railway line) – Spodnje Skalce – Dobrovlje – Zreče



3 Izletniška kmetija Ančka / Tourist farm Ančka

DOLŽINA / LENGHT: 4,2 km
TEŽAVNOST / DIFFICULTY: lahka krožna pot / easy circle path
POTEK / ROUTE: Zreče (avtobusna postaja / Bus station) – park pri Termah Zreče / Zreče Spa park – potok/stream Koprivnica – razvaline gradu Jamnik / Ruins of Jamnik castle – Bork – Izletniška kmetija Ančka / Tourist farm Ančka – kamnolom/quarry – Stara Dobrava – Zreče



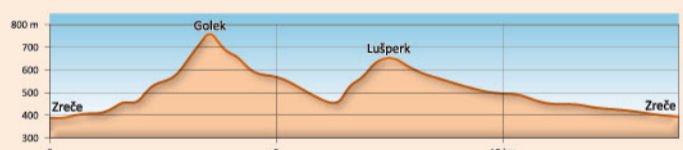
4 V Črešnovo / To Črešnovo

DOLŽINA / LENGHT: 7,5 km
TEŽAVNOST / DIFFICULTY: srednje težka krožna pot / middle circle path
POTEK / ROUTE: Zreče (avtobusna postaja / Bus station) – cerkev sv. Egidija / Church of St. Egidius – most čez Dravinjo / Bridge over Dravinja river – Center zdravja/Health Centre Nikolina in/and Cafe & Lounge bar – Breg – Hram/Inn Zimrajh – cerkev sv. Martina / Church of St. Martin – Zlakova – Črešnovo – Zreče



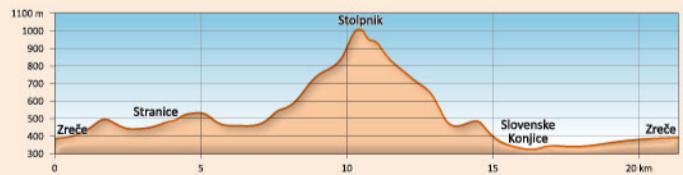
5 Golek in razvaline gradu Lušperk / Mt. Golek and Ruins of Lušperk Castle

DOLŽINA / LENGHT: 14 km
TEŽAVNOST / DIFFICULTY: težka krožna pot / difficult circle path
POTEK / ROUTE: Zreče (avtobusna postaja / Bus station) – most čez Koprivnico / Bridge over Koprivnica stream – Bork – Izletniška kmetija Ančka / Tourist farm Ančka – Golek (769 m) – Loška gora – razvaline gradu Lušperk (Luschberg – 607 m) / Ruins of Lušperk castle – Ošlakova kovačija / Smithery Ošlak – Zreče



6 Ribniki Stranice – Stolpnik

DOLŽINA / LENGHT: 21,5 km
TEŽAVNOST / DIFFICULTY: težka krožna pot / difficult circle path
POTEK / ROUTE: Zreče (avtobusna postaja / Bus station) – Križevac – Turistična kmetija Urška / Tourist farm Urška – Stranice – Bukovlje – Čretvež – Zanngarjevi ribniki / Zanngar ponds – Muzej 100 Frankolovskih žrtev (Frankolovski zločin) / War Museum – Čretvež – Koča/Hut na Štepihu – Stolpnik (1012 m) – Slovenske Konjice (staro mestno jedro / old town core) – Ulica Dušana Jereba / Dušan Jereb Street (po poti Ozkotirne železniške proge Poljčane – Slovenske Konjice – Zreče / Route of the former narrow railway line) – Dobrovlje – Zreče



7 Zreče – Rogla

DOLŽINA / LENGHT: 26 km
TEŽAVNOST / DIFFICULTY: težka krožna pot / difficult circle path
POTEK / ROUTE: Zreče (avtobusna postaja / Bus station) – cerkev sv. Egidija / Church of St. Egidius – most čez Dravinjo / Bridge over Dravinja river – Črešnovo – Gorenje pri Zrečah (760 m) – Gostišče/Inn Smogavc – Koroška vas na Pohorju – Planina na Pohorju – Koča/Hut na Jurgovem – Razgledni stolp na Rogli / Rogla viewing tower – KTC Rogla – naselje Nune / Nune settlement – Resnik – Ošlakova kovačija / Smithery Ošlak – Boharina – Hotel Pod Roglo – Loška gora – Zreče

